

地番	① 1441-1 ② 1441-6 ~ ⑥ 1441-11	地積測量図	3-1
土地の所在	国東市安岐町下原字川ツラ		

(世界測地系座標)

引照点	標識	X座標	Y座標
IN-1	金属板	52377.407	66828.671
IN-2	金属板	52349.956	66849.419

筆界点	器械点	後视点	距離	夾角
	IN-1	IN-2	34.40	0°00'00"
K18			32.17	18°31'10"
J4			40.07	57°42'27"
	IN-2	IN-1	34.40	0°00'00"
K18			10.93	290°52'34"
J4			36.28	290°59'56"

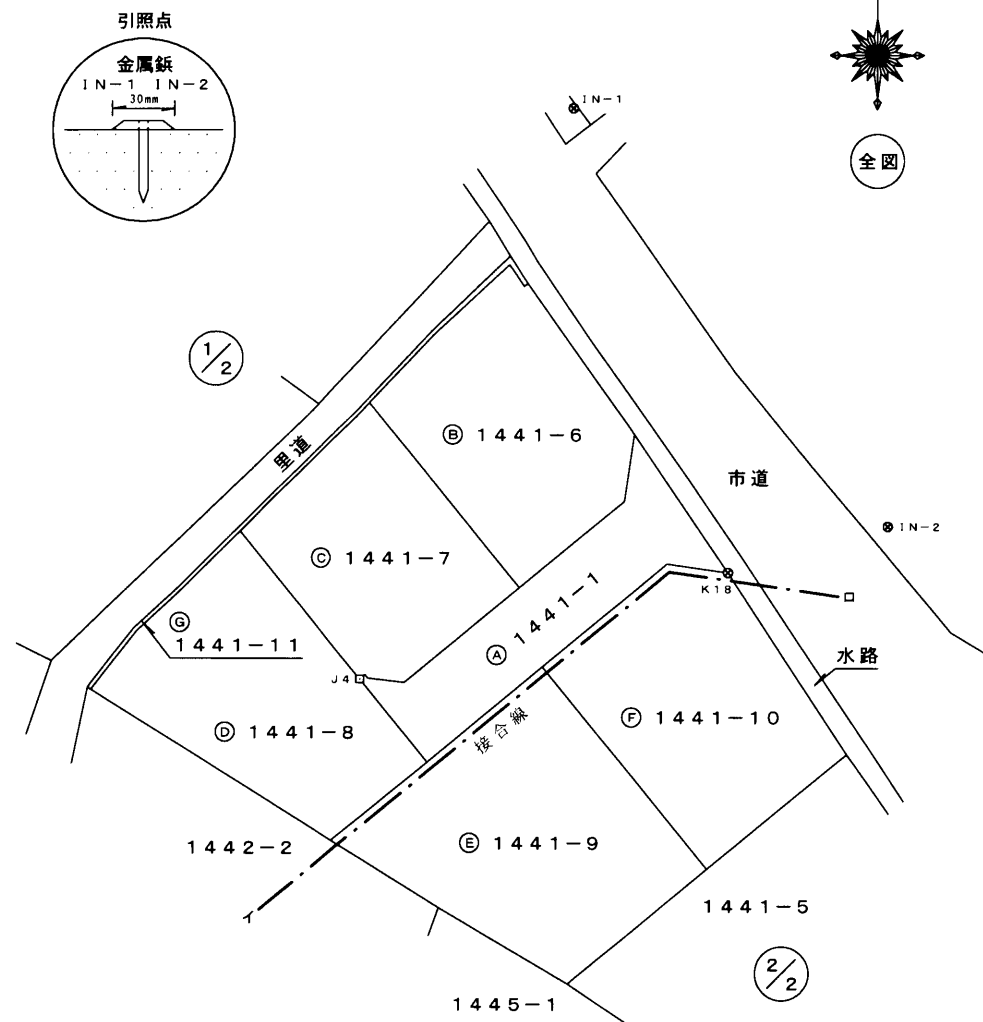
使用与点

点名	X座標	Y座標
A574 (登記基準点)	52202.535	66863.684
B004 (登記基準点)	51902.451	66884.606

平面直角座標系の番号又は記号	Ⅱ
測量年月日	平成30年2月9日

求積表

地番	① 1441-1			
NO	X _n	Y _n	Y _{n+1} -Y _{n-1}	X _n ・(Y _{n+1} -Y _{n-1})
K20	52355.994	66832.710	6.678	349633.327932
Y3	52347.204	66838.718	6.205	324814.400820
K18	52346.903	66838.915	-3.815	-199703.434945
J2	52347.474	66834.903	-12.272	-642408.200928
K19	52340.705	66826.643	-15.904	-832426.572320
J3	52334.440	66818.999	-12.087	-632566.376280
J4	52339.904	66814.556	-4.089	-214017.867456
J5	52340.195	66814.910	0.541	28316.045495
J6	52339.966	66815.097	2.600	136083.911600
J7	52339.677	66817.510	10.028	524862.280956
K22	52345.908	66825.125	14.530	760586.043240
J8	52351.566	66832.040	7.585	397086.628110
合計				260.186224
合計面積				130.0931120
地積				130.09 m ²
坪数				39.35 坪



筆界	境界標の種類
□	金属標
⊗	金属板

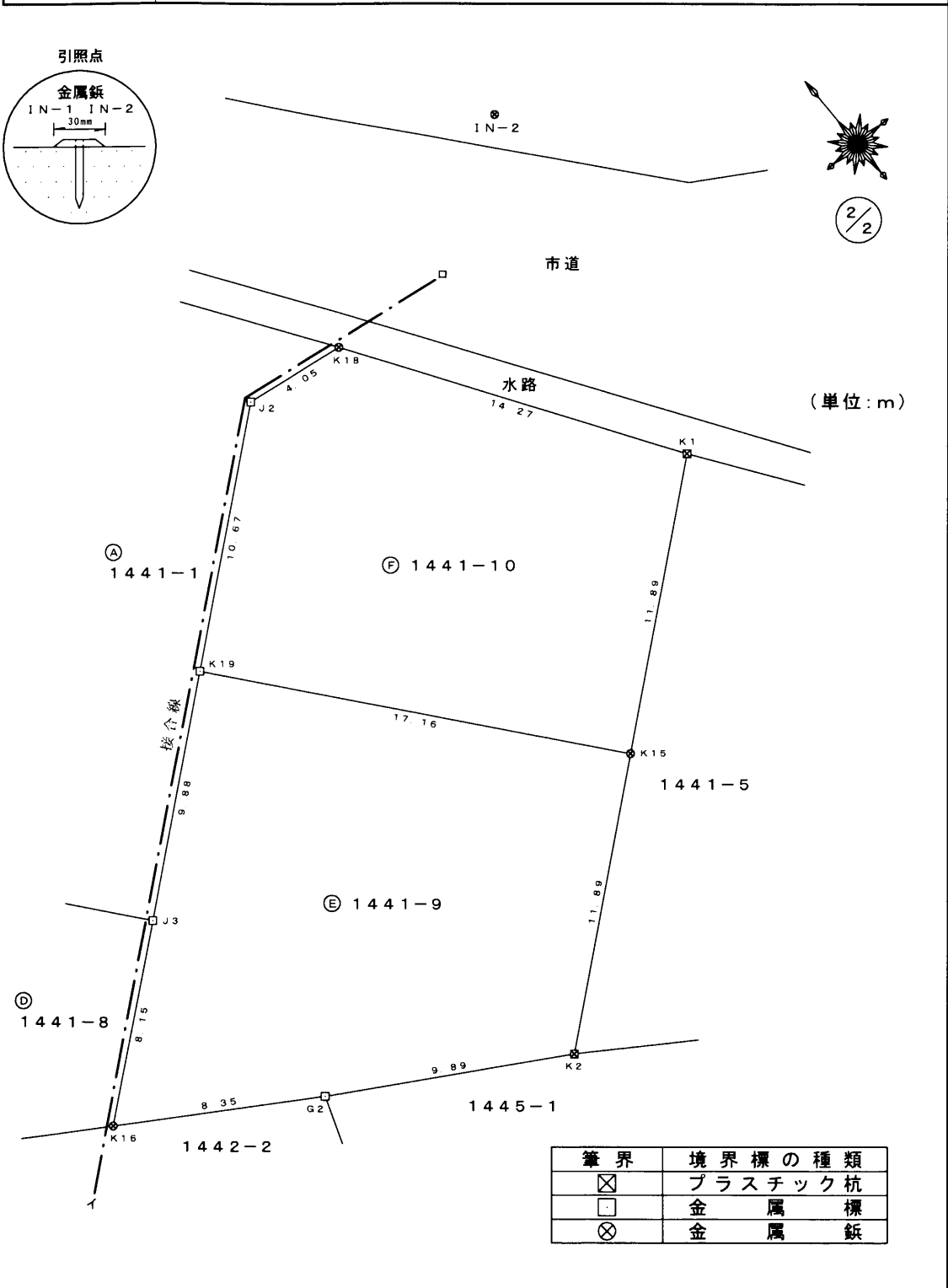
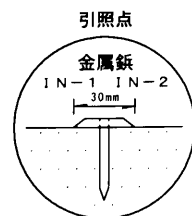
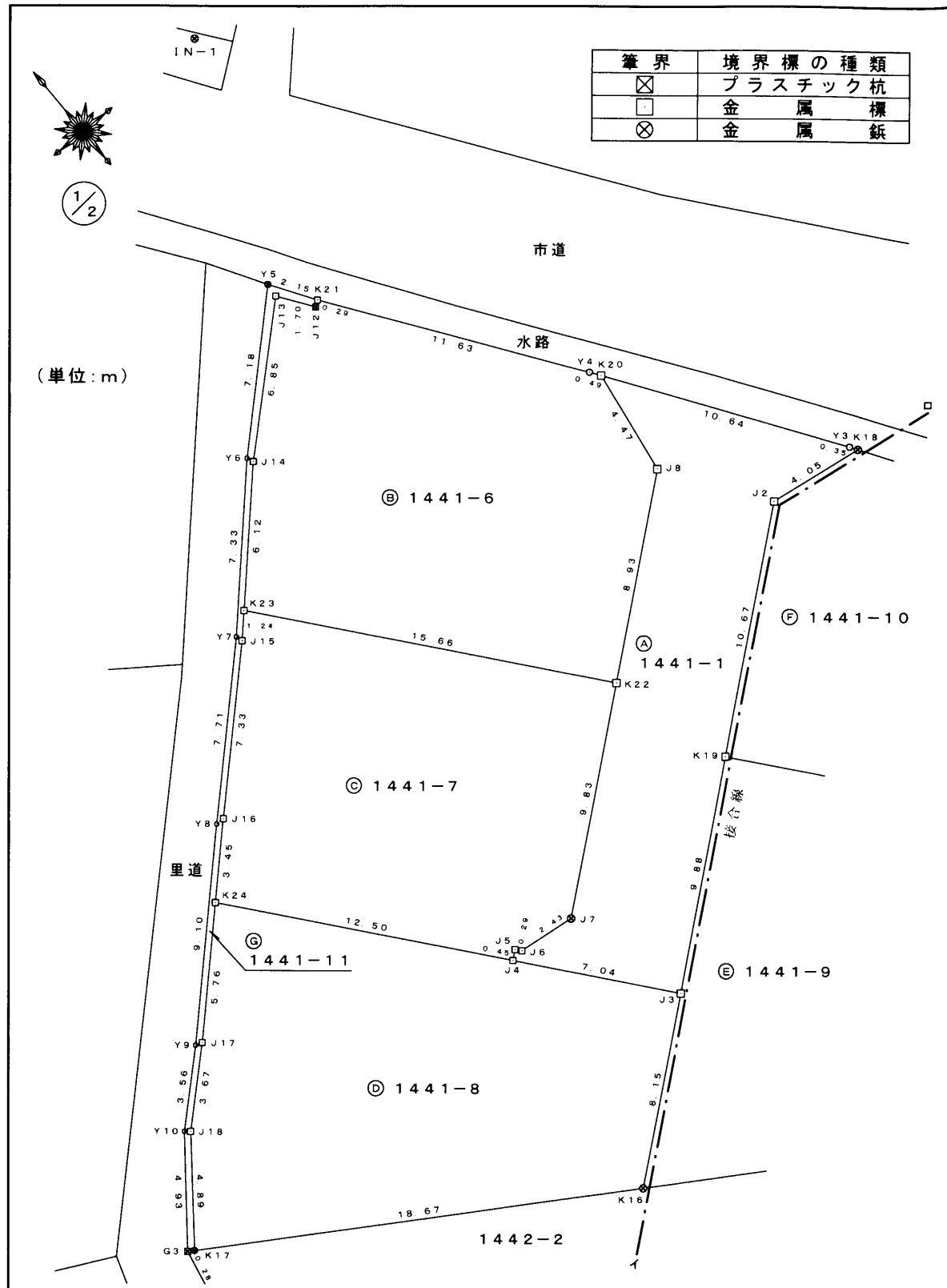
(単位:m)

作成者	杵築市大字杵築665番地396 宮田 忠美 土地家屋調査士	(平成30年2月28日作成)
-----	-------------------------------------	----------------

申請人	鳥羽 高広	縮尺 1/500
-----	-------	----------

(大分県土地家屋調査士会紙)

地番	Ⓐ 1441-1 Ⓑ 1441-6 ~ Ⓒ 1441-11	地積測量図	3-2
土地の所在	国東市安岐町下原字川ツラ		



作成者	杵築市大字杵築665番地396 宮田 忠美 土地家屋調査士	(平成30年2月28日作成)
-----	-------------------------------------	----------------

申請人	鳥羽 高広	縮尺	1/250
-----	-------	----	-------

(大分県土地家屋調査士会用紙)

地番 ㉠ 1441-1
㉢ 1441-6 ~ ㉣ 1441-11

地積測量図 3-3

土地の所在 国東市安岐町下原字川ツラ

求積表 (世界測地系座標)

Table with columns: 地番, NO, Xn, Yn, Yn+1-Yn-1, Xn * (Yn+1-Yn-1). Includes sub-table for ㉢ 1441-6 and summary rows for total area and number of plots.

Table with columns: 地番, NO, Xn, Yn, Yn+1-Yn-1, Xn * (Yn+1-Yn-1). Includes sub-table for ㉣ 1441-7 and summary rows for total area and number of plots.

Table with columns: 地番, NO, Xn, Yn, Yn+1-Yn-1, Xn * (Yn+1-Yn-1). Includes sub-table for ㉤ 1441-8 and summary rows for total area and number of plots.

求積表 (世界測地系座標)

Table with columns: 地番, NO, Xn, Yn, Yn+1-Yn-1, Xn * (Yn+1-Yn-1). Includes sub-table for ㉥ 1441-9 and summary rows for total area and number of plots.

Table with columns: 地番, NO, Xn, Yn, Yn+1-Yn-1, Xn * (Yn+1-Yn-1). Includes sub-table for ㉦ 1441-10 and summary rows for total area and number of plots.

Table with columns: 地番, NO, Xn, Yn, Yn+1-Yn-1, Xn * (Yn+1-Yn-1). Includes sub-table for ㉧ 1441-11 and summary rows for total area and number of plots.

作成者 杵築市大字杵築665番地396 宮田 忠美 (平成30年2月28日作成)

申請人 鳥羽 高広 縮尺 1/

(大分県土地家屋調査士会用紙)