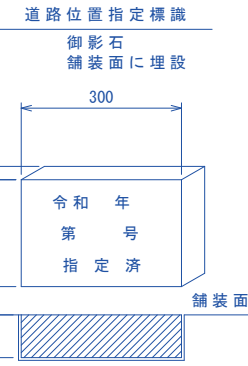
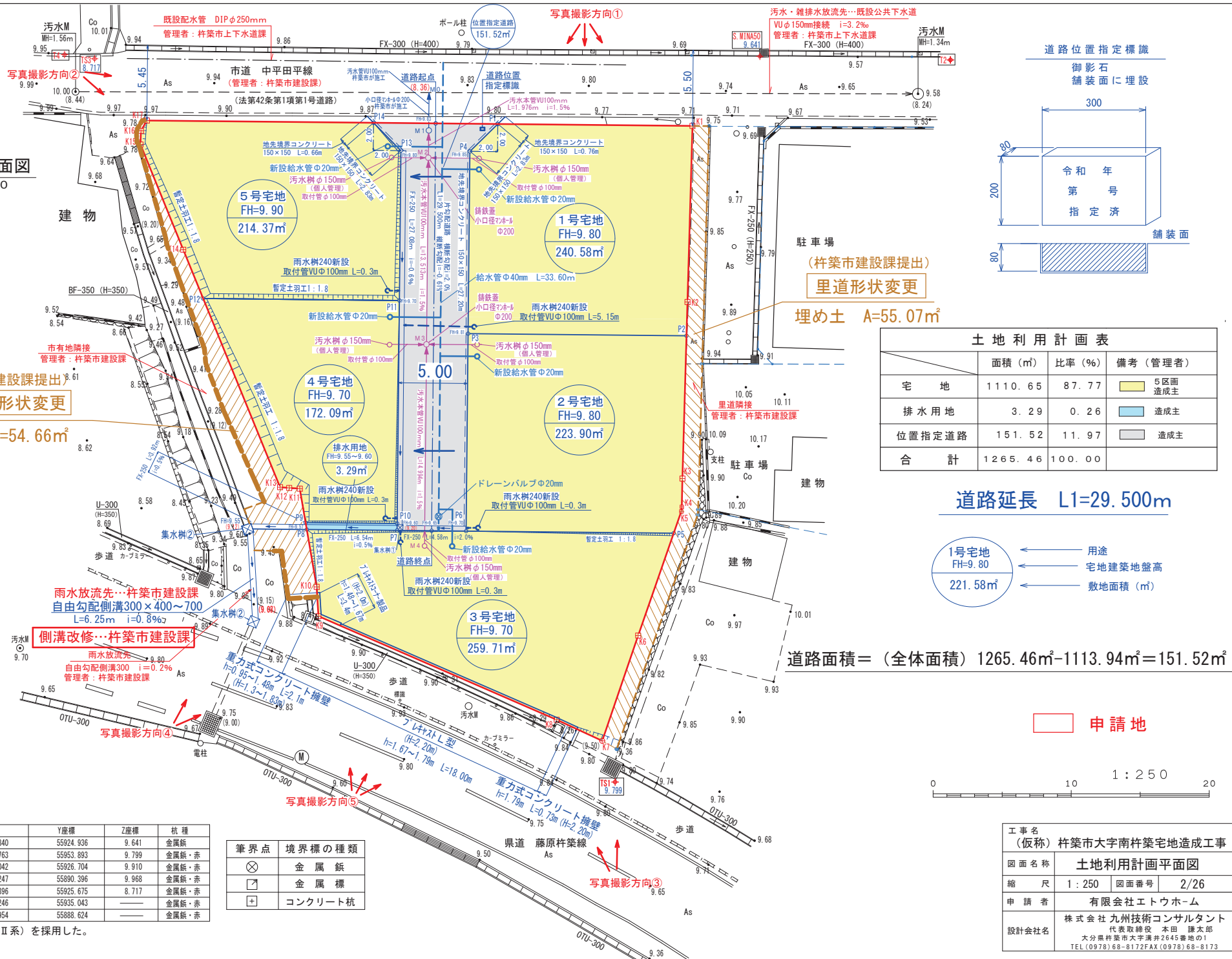


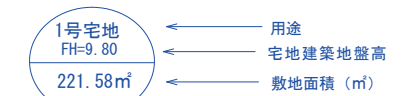
土地利用計画平面図
SCALE=1:250



土地利用計画表

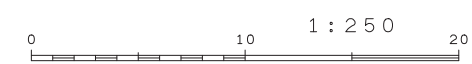
	面積 (㎡)	比率 (%)	備考 (管理者)
宅地	1110.65	87.77	5区画 造成主
排水用地	3.29	0.26	造成主
位置指定道路	151.52	11.97	造成主
合計	1265.46	100.00	

道路延長 L1=29.500m



道路面積 = (全体面積) 1265.46㎡ - 1113.94㎡ = 151.52㎡

申請地



基準点座標

点名	X座標	Y座標	Z座標	杭種
S.MINA50	46901.840	55924.936	9.641	金属鉋
TS1	46856.763	55953.893	9.799	金属鉋・赤
TS2	46847.042	55926.704	9.910	金属鉋・赤
TS3	46868.247	55890.396	9.968	金属鉋・赤
TS4	46870.396	55925.675	8.717	金属鉋・赤
T2	46911.246	55935.043		金属鉋・赤
T4	46866.954	55888.624		金属鉋・赤

境界点 境界線の種類

⊗	金属鉋
⊠	金属標
+	コンクリート杭

工事名
(仮称) 杵築市大字南杵築宅地造成工事

図面名称
土地利用計画平面図

縮尺
1:250 図面番号 2/26

申請者
有限会社エトウホーム

設計会社名
株式会社九州技術コンサルタン
代表取締役 本田 謙太郎
大分県杵築市大字清井2645番地の1
TEL(0978)68-8172FAX(0978)68-8173

* 座標は世界測地系 (II系) を採用した。